

Katalog/Catalog: 1102001.3515170

KECAMATAN KRIAN

DALAM ANGKA 2023



**BADAN PUSAT STATISTIK
KABUPATEN SIDOARJO**

KECAMATAN KRIAN

DALAM ANGKA 2023



**BADAN PUSAT STATISTIK
KABUPATEN SIDOARJO**

KECAMATAN KRIAN DALAM ANGKA 2023

No. Publikasi: 35150.2308

Katalog :1102001.3515170

Ukuran Buku: 14,8 cm x 21 cm

Jumlah Halaman: xxiv + 72 hal

Naskah:

BPS Kabupaten Sidoarjo

Penyunting:

BPS Kabupaten Sidoarjo

Desain Kover:

BPS Kabupaten Sidoarjo

Ilustrasi Kover:

Bundaran Aloha, Monumen Jayandaru

Diterbitkan oleh:

©BPS Kabupaten Sidoarjo

Dicetak oleh:

CV. Sinar Jaya

Didistribusikan oleh:

Dinas Komunikasi dan Informatika Kabupaten Sidoarjo

Dilarang mengumumkan, mendistribusikan, mengomunikasikan, dan/atau menggandakan sebagian atau seluruh isi buku ini untuk tujuan komersil tanpa izin tertulis dari Badan Pusat Statistik Kabupaten Sidoarjo.

TIM PENYUSUN

Pengarah

Mohamad Isma'il, S.Si, M.Ec.Dev

Penanggung Jawab

Mohamad Isma'il, S.Si, M.Ec.Dev

Penyunting

Chandra Sugiarso Lasambouw, SST, M.M • Hanifah Busainah, S. Tr. Stat

Pengolah Data dan Penulis Naskah

Hanifah Busainah, S. Tr. Stat • Wahyudi Dwi Widodo, SH

Penata Letak

Laili Fatqulia Rahma • Nurfi Ardillah Subaha • Shivadiba Marsha

KONTRIBUTOR DATA

1. Kementerian Agama
2. Kementerian Pendidikan, Kebudayaan, Riset, dan Teknologi
3. Badan Pusat Statistik
4. Kepolisian Resor Kota Kabupaten Sidoarjo
5. Dinas Kependudukan dan Pencatatan Sipil Kabupaten Sidoarjo
6. Kantor Kecamatan Krian
7. Dinas Koperasi dan Usaha Mikro Kabupaten Sidoarjo

KEPALA BPS KABUPATEN SIDOARJO



Mohamad Isma'il, S.Si, M.Ec.Dev



KATA PENGANTAR

Puji syukur kami panjatkan ke hadirat Tuhan YME atas perkenan-Nya sehingga kami dapat menyelesaikan publikasi tahunan ini dengan baik.

Kecamatan Krian Dalam Angka 2023 merupakan publikasi tahunan yang menyajikan berbagai macam data dan informasi tentang keadaan geografis, demografis, serta keadaan sosial dan perekonomian kecamatan secara umum.

Data statistik yang disajikan dalam publikasi ini diperoleh dari kegiatan statistik yang dilakukan oleh BPS dan kompilasi data dari instansi/dinas pemerintah/swasta.

Walau telah diolah dan disajikan dengan baik, kami menyadari bahwa publikasi ini masih memiliki kekurangan dan kesalahan. Karenanya, kami sangat mengharapkan usulan dan saran yang konstruktif dari para pengguna data.

Akhirnya, kepada semua pihak yang telah memberikan bantuan sampai terwujudnya publikasi ini, kami ucapkan terimakasih dan penghargaan setinggi-tingginya dengan harapan jalinan kerja sama yang selama ini terbina, senantiasa selalu dipertahankan.

Sidoarjo, 26 September 2023

Kepala BPS

Kabupaten Sidoarjo

Mohamad Isma'il, S.Si, M.Ec.Dev

DAFTAR ISI

	Halaman
Kata Pengantar	xii
Daftar Isi	xiii
Daftar Tabel	xv
Daftar Gambar	xxi
Penjelasan Umum	xxiii
Daftar Singkatan	xxv
1. Geografi dan Iklim.....	1
2. Pemerintahan	7
3. Penduduk.....	15
4. Sosial dan Kesejahteraan Rakyat.....	23
5. Pertanian	45
6. Pariwisata, Transportasi, dan Komunikasi	61
7. Perbankan, Koperasi, dan Perdagangan.....	65

DAFTAR TABEL

Halaman

1. GEOGRAFI DAN IKLIM

1.1 KEADAAN GEOGRAFI

- 1.1.1 Luas Wilayah dan Ketinggian Wilayah Menurut Desa/Kelurahan di Kecamatan Krian Tahun 2022 4
- 1.1.2 Jarak Tempuh ke Ibukota Kecamatan dan Ketinggian Wilayah Menurut Desa/Kelurahan di Kecamatan Krian Tahun 2022 5

2. PEMERINTAHAN

2.1 WILAYAH ADMINISTRATIF

- 2.1.1 Jumlah Rukun Warga (RW), Rukun Tetangga (RT), dan Kepala Keluarga (KK) Menurut Desa/Kelurahan di Kecamatan Krian Tahun 2022 9

2.2 SUMBER DAYA MANUSIA

- 2.2.1 Jumlah Pegawai Negeri Sipil Pemerintah Daerah Kecamatan Krian Menurut Tingkat Kepangkatan dan Jenis Kelamin Tahun 2021-2022 10
- 2.2.2 Jumlah Pegawai Negeri Sipil Pemerintah Daerah Kecamatan Krian Menurut Tingkat Pendidikan dan Jenis Kelamin, 2022 12

3. PENDUDUK

- 3.1 Jumlah Penduduk menurut Jenis Kelamin Hasil Registrasi Penduduk Desember Tahun 2022 17
- 3.2 Jumlah Kepala Keluarga menurut Jenis Kelamin di Hasil Registrasi Penduduk Desember Tahun 2022 19
- 3.3 Jumlah Penduduk menurut Agama yang Dianut Hasil Registrasi Penduduk Desember Tahun 2022 20

4. SOSIAL DAN KESEJAHTERAAN RAKYAT

4.1 PENDIDIKAN

4.1.1	Banyaknya Sekolah, Bilik, Kelas, Guru, dan Murid Taman Kanak-Kanak Swasta Menurut Desa/Kelurahan di Kecamatan Krian Tahun Ajaran 2022/2023.....	25
4.1.2	Banyaknya Sekolah, Bilik, Kelas, Guru, dan Murid Taman Kanak-Kanak Di Bawah Kementerian Agama Menurut Desa/Kelurahan di Kecamatan Krian Tahun Ajaran 2022/2023.....	26
4.1.3	Banyaknya Sekolah, Bilik, Kelas, Guru, dan Murid Sekolah Dasar/Sederajat Negeri Menurut Desa/Kelurahan di Kecamatan Krian Tahun Ajaran 2022/2023	27
4.1.4	Banyaknya Sekolah, Bilik, Kelas, Guru, dan Murid Sekolah Dasar/Sederajat Swasta Menurut Desa/Kelurahan di Kecamatan Krian Tahun Ajaran 2022/2023	28
4.1.5	Banyaknya Sekolah, Bilik, Kelas, Guru, dan Murid Sekolah Dasar/Sederajat Di Bawah Kementerian Agama Menurut Desa/Kelurahan di Kecamatan Krian Tahun Ajaran 2022/2023.....	29
4.1.6	Banyaknya Sekolah, Bilik, Kelas, Guru, dan Murid Sekolah Menengah Pertama/Sederajat Negeri Menurut Desa/Kelurahan di Kecamatan Krian Tahun Ajaran 2022/2023	30
4.1.7	Banyaknya Sekolah, Bilik, Kelas, Guru, dan Murid Sekolah Menengah Pertama/Sederajat Swasta Menurut Desa/Kelurahan di Kecamatan Krian Tahun Ajaran 2022/2023	31
4.1.8	Banyaknya Sekolah, Bilik, Kelas, Guru, dan Murid Sekolah Menengah Pertama/Sederajat Di Bawah Kementerian Agama Menurut Desa/Kelurahan di Kecamatan Krian Tahun Ajaran 2022/2023	32
4.1.9	Banyaknya Sekolah, Bilik, Kelas, Guru, dan Murid Sekolah Menengah Atas/Sederajat Negeri di Kecamatan Krian Tahun Ajaran 2022/2023.....	33
4.1.10	Banyaknya Sekolah, Bilik, Kelas, Guru, dan Murid Sekolah Menengah Atas/Sederajat Swasta di Kecamatan Krian Tahun Ajaran 2022/2023.....	34

4.1.11	Banyaknya Sekolah, Bilik, Kelas, Guru, dan Murid Sekolah Menengah Atas/Sederajat di Bawah Kementerian Agama di Kecamatan Krian Tahun Ajaran 2022/2023	35
4.1.12	Banyaknya Sekolah, Bilik, Kelas, Guru, dan Murid Sekolah Menengah Kejuruan/Sederajat Negeri di Kecamatan Krian Tahun Ajaran 2022/2023.....	36
4.1.13	Banyaknya Sekolah, Bilik, Kelas, Guru, dan Murid Sekolah Menengah Kejuruan/Sederajat Swasta di Kecamatan Krian Tahun Ajaran 2022/2023.....	37
4.2	KESEHATAN	
4.2.1	Sarana Kesehatan Menurut Desa/Kelurahan di Kecamatan Krian Tahun 2022	38
4.2.2	Banyaknya Tenaga Medis dan Paramedis di Puskesmas Menurut Jenis Kelamin di Kecamatan Krian Tahun 2022.....	40
4.3	SOSIAL	
4.3.1	Jumlah Tindak Kejahatan Menurut Jenis Tindak Pidana di Kecamatan Krian Tahun 2021-2022	41
5.	PERTANIAN	
5.1	Luas Panen Tanaman Sayuran dan Buah-buahan Semusim Menurut Jenisnya (Ha) di Kecamatan Krian Tahun 2021-2022	46
5.2	Produksi Tanaman Sayuran dan Buah-buahan Semusim Menurut Jenisnya (kuintal) di Kecamatan Krian Tahun 2021-2022	48
5.3	Luas Panen Tanaman Biofarmaka Menurut Jenisnya di (m ²) Kecamatan Krian Tahun 2021-2022	50
5.4	Produksi Tanaman Biofarmaka Menurut Jenisnya (kg) di Kecamatan Krian Tahun 2021-2022	51
5.5	Luas Panen Tanaman Hias Menurut Jenisnya (m ²) di Kecamatan Krian Tahun 2021-2022	52
5.6	Produksi Tanaman Hias Menurut Jenisnya (tangkai) di Kecamatan Krian Tahun 2021-2022	53
5.7	Produksi Buah-Buahan dan Sayuran Tahunan Menurut Jenisnya (kuintal) di Kecamatan Krian Tahun 2021-2022	54

5.8	Luas Tanam dan Luas Panen Padi (Ha) Menurut Desa/Kelurahan di Kecamatan Krian Tahun 2022	55
5.9	Luas Tanam dan Luas Panen Palawija (Ha) Menurut Desa/Kelurahan di Kecamatan Krian Tahun 2022.....	56
5.10	Luas Tanaman Tebu Menurut Jenis Intensifikasi (Ha) dan Desa/Kelurahan di Kecamatan Krian Tahun 2022.....	57
6.	INDUSTRI BESAR SEDANG	
6.1	Banyaknya Industri Besar/Sedang Menurut Jenisnya di Kecamatan Krian Tahun 2021-2022	61
7.	PERBANKAN, KOPERASI, DAN PERDAGANGAN	
7.1	Banyaknya Sarana Lembaga Keuangan Bank dan Bukan Bank Menurut Desa/Kelurahan di Kecamatan Krian Tahun 2022.....	65
7.2	Banyaknya Koperasi Aktif Menurut Desa/Kelurahan dan Jenis Koperasi di Kecamatan Krian Tahun 2022.....	66
7.3	Banyaknya Sarana Perekonomian Menurut Desa/Kelurahan dan Fasilitasnya di Kecamatan Krian Tahun 2022	68

DAFTAR GAMBAR

	Halaman
1.1 Luas Wilayah Desa/Kelurahan per Total Luas Wilayah Kecamatan (%) Tahun 2022	3
2.1 Jumlah Pegawai Negeri Sipil menurut Tingkat Pendidikan dan Jenis Kelamin di Kantor Kecamatan Krian Tahun 2021-2022	9
3.1 Jumlah Penduduk menurut Desa/Kelurahan dan Jenis Kelamin Hasil Registrasi Penduduk Desember Tahun 2022	17
4.1 Jumlah Tenaga Kesehatan menurut Jenisnya di Kecamatan Krian Tahun 2022	25
5.1 Luas Tanam dan Luas Panen Padi Menurut Desa/Kelurahan di Kecamatan Krian (Ha) Tahun 2022	47
6.1 Banyaknya Industri Besar/Sedang Menurut Jenisnya di Kecamatan Krian Tahun 2021-2022	63
7.1 Banyaknya Sarana Lembaga Keuangan Bank dan Bukan Bank di Kecamatan Krian Tahun 2022	67

PENJELASAN UMUM

Tanda-tanda, satuan-satuan, dan lain-lainnya yang digunakan dalam publikasi ini adalah sebagai berikut:

1. TANDA-TANDA

Data tidak tersedia	: ...
Tidak ada atau nol	: -
Data dapat diabaikan	: 0
Tanda decimal	: ,
Data tidak dapat ditampilkan	: NA
Angka estimasi	: e
Angka diperbaiki	: r
Angka sementara	: x
Angka sangat sementara	: xx
Angka sangat sangat sementara	: xxx

2. SATUAN

barel	: 158,99 liter = $1/6,2898 \text{ m}^3$
hektar (ha)	: 10 000 m^2
kilometer (km)	: 1 000 meter (<i>m</i>)
knot	: 1,8523 km (<i>km/hour</i>)
kuintal.....	: 100 kg
KWh	: 1 000 Watt
MWh	: 1 000 KWh
liter (untuk beras)	: 0,80 kg
MMSCF	: $1/35,3 \text{ m}^3$
metrik ton (m.ton)	: 0,98421 long ton = 1 000 kg
ons	: 28,31 gram
ton	: 1 000 kg

Satuan lain: buah, dus, butir, helai/lembar, kaleng, batang, pulsa, ton kilometer (ton-km), jam, menit, persen (%).

Perbedaan angka di belakang koma disebabkan oleh pembulatan angka.

DAFTAR SINGKATAN

SI	: Stasiun Iklim
SMPK	: Stasiun Meterologi Pertanian Khusus
t.t	: Tempat tidur
BCG	: Bacillus Calmette Guerin
DPT	: Difteri, Pertusis, Tetanus
TT	: Tetanus Toxoid
IOT	: Industri Obat Tradisional
IKOT	: Industri Kecil Obat Tradisional
Alkes	: Alat kesehatan
PKRT	: Perbekalan Kesehatan Rumah tangga
Kompl	: Komplemen
IRTP	: Industri Pangan Produksi Rumah Tangga
PBF	: Pedagang Besar Farmasi
GFK	: Gudang Farmasi Kab/Kota
RB	: Rumah Bersalin
Pustu	: Puskesmas pembantu
BP	: Balai Pengobatan
TPS	: Tempat Pembuangan Sampah Sementara
Jamkesmas	: Jaminan kesehatan masyarakat miskin
PJKMU	: Program Jaminan Kesehatan Masyarakat Umum
SIUP	: Surat Ijin Usaha Perdagangan
TDP	: Tanda Daftar Perusahaan
API	: Angka Pengenal Importir

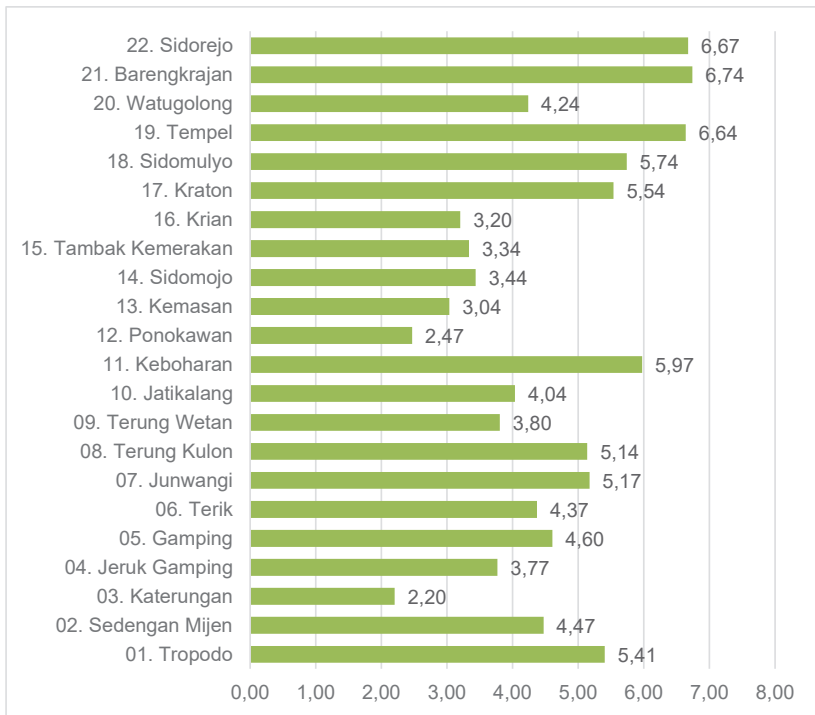
1

GEOGRAFI DAN IKLIM



Gambar

1.1 Luas Wilayah Desa/Kelurahan per Total Luas Wilayah Kecamatan (%) Tahun 2022



Sumber : Berita Acara Bupati Sidoarjo Tanggal 20 Mei 2002

1.1 KEADAAN GEOGRAFI

Tabel 1.1.1 Luas Wilayah dan Ketinggian Wilayah Menurut Desa/
Kelurahan di Kecamatan Krian Tahun 2022

Desa/Kelurahan	Luas (ha)	Luas Desa/Kelurahan per Total Luas Kecamatan (%)
(1)	(2)	(3)
01. Tropodo	175,68	5,41
02. Sedengan Mijen	145,31	4,47
03. Katerungan	71,57	2,20
04. Jeruk Gamping	122,54	3,77
05. Gamping	149,65	4,60
06. Terik	142,06	4,37
07. Junwangi	168,09	5,17
08. Terung Kulon	167,00	5,14
09. Terung Wetan	123,62	3,80
10. Jatikalang	131,21	4,04
11. Keboharan	194,11	5,97
12. Ponokawan	80,25	2,47
13. Kemasan	98,68	3,04
14. Sidomojo	111,7	3,44
15. Tambak Kemerakan	108,44	3,34
16. Krian	104,1	3,20
17. Kraton	180,01	5,54
18. Sidomulyo	186,52	5,74
19. Tempel	215,8	6,64
20. Watugolong	137,72	4,24
21. Barendkrajan	219,05	6,74
22. Sidorejo	216,88	6,67
Kecamatan Krian	3 249,99	100,00

Catatan ...

Sumber Berita Acara Bupati Sidoarjo Tanggal 20 Mei 2002

Tabel 1.1.2**Jarak Tempuh ke Ibukota Kecamatan dan Ketinggian Wilayah Menurut Desa/Kelurahan di Kecamatan Krian Tahun 2022**

Desa/Kelurahan	Ketinggian Wilayah (m)	Jarak Tempuh ke Ibukota Kecamatan (km)
(1)	(2)	(3)
01. Tropodo	12	4
02. Sedengan Mijen	12	2
03. Katerungan	12	2
04. Jeruk Gamping	12	3
05. Gamping	12	3
06. Terik	12	3
07. Junwangi	12	3
08. Terung Kulon	12	4
09. Terung Wetan	12	5
10. Jatikalang	12	5
11. Keboharan	12	5
12. Ponokawan	12	3
13. Kemasari	12	3
14. Sidomojo	12	2
15. Tambak Kemerakan	12	2
16. Krian	12	1
17. Kraton	12	1
18. Sidomulyo	12	1
19. Tempel	12	3
20. Watugolong	12	3
21. Barengkrajan	12	4
22. Sidorejo	12	5

Catatan

...

Sumber

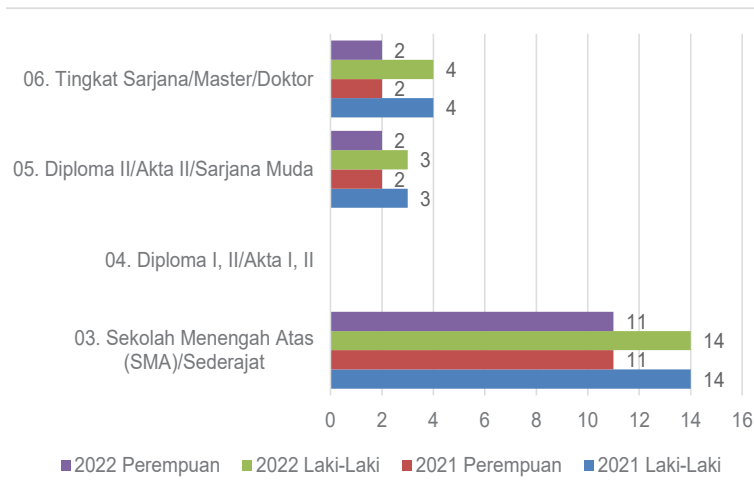
Berita Acara Bupati Sidoarjo Tanggal 20 Mei 2002

2

PEMERINTAHAN



Gambar 2.1 Jumlah Pegawai Negeri Sipil menurut Tingkat Pendidikan dan Jenis Kelamin di Kantor Kecamatan Krian Tahun 2021-2022



Sumber : Kantor Kecamatan Krian

2.1 WILAYAH ADMINISTRATIF

Tabel 2.1.1 Jumlah Rukun Warga (RW), Rukun Tetangga (RT), dan Kepala Keluarga (KK) Menurut Desa/Kelurahan di Kecamatan Krian Tahun 2022

Desa/Kelurahan	Rukun Warga (RW)	Rukun Tetangga (RT)	Kepala Keluarga (KK)
(1)	(2)	(3)	(4)
01. Tropodo	5	42	2 016
02. Sedengan Mijen	8	27	1 875
03. Katerungan	2	12	1 786
04. Jeruk Gamping	3	16	1 553
05. Gamping	6	29	1 744
06. Terik	5	15	1 143
07. Junwangi	5	19	1 653
08. Terung Kulon	3	16	1 837
09. Terung Wetan	2	6	826
10. Jatikalang	8	37	1 706
11. Keboharan	4	14	1 671
12. Ponokawan	3	12	1 307
13. Kemasn	7	28	1 943
14. Sidomojo	3	13	1 271
15. Tambak Kemerakan	4	13	2 121
16. Krian	9	40	3 017
17. Kraton	4	23	2 516
18. Sidomulyo	6	22	1 950
19. Tempel	7	43	2 514
20. Watugolong	7	19	1 999
21. Barengkrajan	7	31	2 953
22. Sidorejo	13	76	3 179
Kecamatan Krian	121	553	42 580

Catatan ...
Sumber Dinas Kependudukan dan Pencatatan Sipil Kabupaten Sidoarjo
Kantor Kecamatan Krian

2.2 SUMBER DAYA MANUSIA

Tabel 2.2.1 Jumlah Pegawai Negeri Sipil Pemerintah Daerah Kecamatan Krian Menurut Tingkat Kepangkatan dan Jenis Kelamin Tahun 2021-2022

Pangkat/Golongan/Ruang	2021		Jumlah
	Laki-Laki	Perempuan	
(1)	(2)	(3)	(4)
Golongan I			
1. I/A (Juru Muda)	-	-	-
2. I/B (Juru Muda Tingkat I)	-	-	-
3. I/C (Juru)	-	-	-
4. I/D (Juru Tingkat I)	-	-	-
Golongan II			
5. II/A (Pengatur Muda)	-	-	-
6. II/B (Pengatur Muda Tingkat I)	2	2	4
7. II/C (Pengatur)	7	2	9
8. II/D (Pengatur Tingkat I)	5	2	7
Golongan III			
9. III/A (Penata Muda)	-	-	-
10. III/B (Penata Muda Tingkat I)	-	-	-
11. III/C (Penata)	-	-	-
12. III/D (Penata Tingkat I)	-	-	-
Golongan IV			
13. IV/A (Pembina)	1	1	2
14. IV/B (Pembina Tingkat I)	-	-	-
15. IV/C (Pembina Utama Muda)	-	-	-
16. IV/E (Pembina Utama)	-	-	-

Lanjutan Tabel 2.2.1

Pangkat/Golongan/Ruang	2022		Jumlah
	Laki-Laki	Perempuan	
(1)	(5)	(6)	(7)
Golongan I			
1. I/A (Juru Muda)	-	-	-
2. I/B (Juru Muda Tingkat I)	-	-	-
3. I/C (Juru)	-	-	-
4. I/D (Juru Tingkat I)	-	-	-
Golongan II			
5. II/A (Pengatur Muda)	-	-	-
6. II/B (Pengatur Muda Tingkat I)	2	2	4
7. II/C (Pengatur)	7	2	9
8. II/D (Pengatur Tingkat I)	5	2	7
Golongan III			
9. III/A (Penata Muda)	-	1	1
10. III/B (Penata Muda Tingkat I)	1	1	2
11. III/C (Penata)	-	3	3
12. III/D (Penata Tingkat I)	5	3	8
Golongan IV			
13. IV/A (Pembina)	1	1	2
14. IV/B (Pembina Tingkat I)	-	-	-
15. IV/C (Pembina Utama Muda)	-	-	-
16. IV/E (Pembina Utama)	-	-	-

Catatan ...
 Sumber Kantor Kecamatan Krian

Tabel 2.2.2**Jumlah Pegawai Negeri Sipil Pemerintah Daerah
Kecamatan Krian Menurut Tingkat Pendidikan dan Jenis
Kelamin Tahun 2022**

Tingkat Pendidikan	2021		Jumlah
	Laki-Laki	Perempuan	
(1)	(2)	(3)	(4)
01. Sekolah Dasar (SD)	-	-	-
02. SMP/Sederajat	-	-	-
03. SMA/Sederajat	11	4	15
04. Diploma I, II/Akta I, II	-	-	-
05. Diploma III/Akta III/ Sarjana Muda	3	2	5
06. Tingkat Sarjana/ Master/Doktor	1	1	2
Jumlah	15	7	22

Lanjutan Tabel 2.2.2

Tingkat Pendidikan	2022		Jumlah
	Laki-Laki	Perempuan	
(1)	(5)	(6)	(7)
01. Sekolah Dasar (SD)	-	-	-
02. SMP/Sederajat	-	-	-
03. SMA/Sederajat	14	11	25
04. Diploma I, II/Akta I, II	-	-	-
05. Diploma III/Akta III/ Sarjana Muda	3	2	5
06. Tingkat Sarjana/ Master/Doktor	4	2	6
Jumlah	21	15	36


Catatan

...

Sumber

Kantor Kecamatan Krian

3

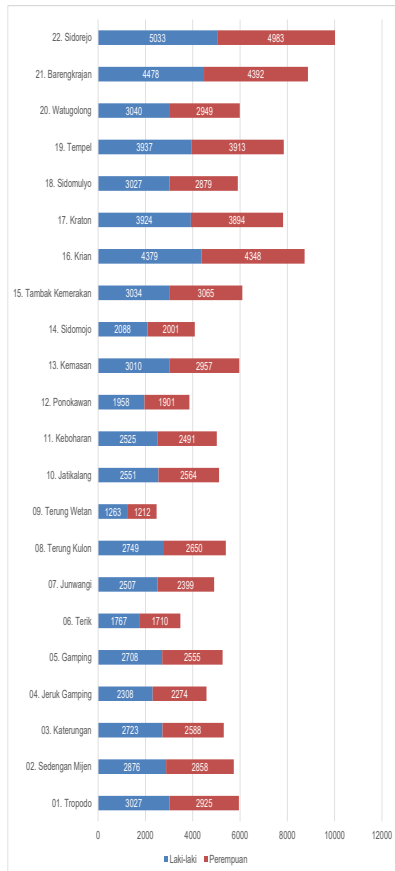


PENDUDUK DAN MIGRASI



Gambar

3.1 Jumlah Penduduk menurut Desa/Kelurahan dan Jenis Kelamin Hasil Registrasi Penduduk Desember Tahun 2022



Sumber:

Dinas Kependudukan dan Pencatatan Sipil Kabupaten Sidoarjo

Tabel 3.1**Jumlah Penduduk menurut Jenis Kelamin Hasil Registrasi Penduduk Desember Tahun 2022**

Desa/Kelurahan	Penduduk		
	Laki-Laki	Perempuan	Jumlah
(1)	(2)	(3)	(4)
01. Tropodo	3 027	2 925	5 952
02. Sedengan Mijen	2 876	2 858	5 734
03. Katerungan	2 723	2 588	5 311
04. Jeruk Gamping	2 308	2 274	4 582
05. Gamping	2 708	2 555	5 263
06. Terik	1 767	1 710	3 477
07. Junwangi	2 507	2 399	4 906
08. Terung Kulon	2 749	2 650	5 399
09. Terung Wetan	1 263	1 212	2 475
10. Jaticalang	2 551	2 564	5 115
11. Keboharan	2 525	2 491	5 016
12. Ponokawan	1 958	1 901	3 859
13. Kemasan	3 010	2 957	5 967
14. Sidomojo	2 088	2 001	4 089
15. Tambak Kemerakan	3 034	3 065	6 099
16. Krian	4 379	4 348	8 727
17. Kraton	3 924	3 894	7 818
18. Sidomulyo	3 027	2 879	5 906
19. Tempel	3 937	3 913	7 850
20. Watugolong	3 040	2 949	5 989
21. Barendkrajan	4 478	4 392	8 870
22. Sidorejo	5 033	4 983	10 016
Kecamatan Krian	64 912	63 508	128 420

Lanjutan Tabel 3.1

Desa/Kelurahan	Persentase Penduduk	Kepadatan Penduduk (per Km ²)	Rasio Jenis Kelamin Penduduk
(1)	(5)	(6)	(7)
01. Tropodo	4,63	3 387,98	103
02. Sedengan Mijen	4,47	3 946,05	101
03. Katerungan	4,14	7 420,71	105
04. Jeruk Gamping	3,57	3 739,19	101
05. Gamping	4,10	3 519,22	106
06. Terik	2,71	2 447,56	103
07. Junwangi	3,82	2 918,67	105
08. Terung Kulon	4,20	3 232,93	104
09. Terung Wetan	1,93	2 002,10	104
10. Jatikalang	3,98	3 898,33	99
11. Keboharan	3,91	2 584,10	101
12. Ponokawan	3,00	4 808,72	103
13. Kemasan	4,65	6 046,82	102
14. Sidomojo	3,18	3 660,70	104
15. Tambak Kemerakan	4,75	5 624,31	99
16. Krian	6,80	8 383,29	101
17. Kraton	6,09	4 343,09	101
18. Sidomulyo	4,60	3 166,42	105
19. Tempel	6,11	3 620,85	101
20. Watugolong	4,66	4 348,68	103
21. Barengkrajan	6,91	4 049,30	102
22. Sidorejo	7,80	4 618,22	101
Kecamatan Krian	100,00	3 951,37	102

Catatan: ...

Sumber: Dinas Kependudukan dan Pencatatan Sipil Kabupaten Sidoarjo

Tabel 3.2**Jumlah Kepala Keluarga menurut Jenis Kelamin di Hasil Registrasi Penduduk Desember Tahun 2022**

Desa/Kelurahan	Jenis Kelamin/Sex		
	Laki-Laki	Perempuan	Jumlah
(1)	(2)	(3)	(4)
01. Tropodo	1 622	394	2 016
02. Sedengan Mijen	1 538	337	1 875
03. Katerungan	1 427	359	1 786
04. Jeruk Gamping	1 225	328	1 553
05. Gamping	1 455	289	1 744
06. Terik	952	191	1 143
07. Junwangi	1 327	326	1 653
08. Terung Kulon	1 485	352	1 837
09. Terung Wetan	662	164	826
10. Jatikalang	1 390	316	1 706
11. Keboharan	1 348	323	1 671
12. Ponokawan	1 048	259	1 307
13. Kemasan	1 547	396	1 943
14. Sidomojo	1 052	219	1 271
15. Tambak Kemerakan	1 589	532	2 121
16. Krian	2 251	766	3 017
17. Kraton	2 039	477	2 516
18. Sidomulyo	1 573	377	1 950
19. Tempel	2 088	426	2 514
20. Watugolong	1 640	359	1 999
21. Barengkrajan	2 365	588	2 953
22. Sidorejo	2 650	529	3 179
Kecamatan Krian	34 273	8 307	42 580

Catatan: ...

Sumber: Dinas Kependudukan dan Pencatatan Sipil Kabupaten Sidoarjo

Tabel 3.3**Jumlah Penduduk menurut Agama yang Dianut Hasil Registrasi Penduduk Desember Tahun 2022**

Desa/Kelurahan	Agama			
	Islam	Kristen	Katolik	Hindu
(1)	(2)	(3)	(4)	(5)
01. Tropodo	5 868	54	30	-
02. Sedengan Mijen	5 656	52	24	-
03. Katerungan	5 231	42	35	-
04. Jeruk Gamping	4 503	51	18	-
05. Gamping	5 189	49	25	-
06. Terik	3 477	-	-	-
07. Junwangi	4 880	19	7	-
08. Terung Kulon	5 386	11	-	-
09. Terung Wetan	2 472	3	-	-
10. Jatikalang	4 950	86	57	22
11. Keboharan	5 002	8	3	-
12. Ponokawan	3 831	17	10	-
13. Kemasan	5 853	88	24	-
14. Sidomojo	4 074	11	3	-
15. Tambak Kemerakan	5 934	117	20	-
16. Krian	8 018	383	180	-
17. Kraton	7 560	173	52	-
18. Sidomulyo	5 867	34	3	-
19. Tempel	7 670	122	55	2
20. Watugolong	5 797	180	11	-
21. Barengkrajan	8 675	140	41	14
22. Sidorejo	9 622	247	115	25
Kecamatan Krian	125 515	1 887	713	63

Lanjutan Tabel 3.3

Desa/Kelurahan	Agama		
	Budha	Konghucu	Kepercayaan
(1)	(6)	(7)	(8)
01. Tropodo	-	-	-
02. Sedengan Mijen	-	-	2
03. Katerungan	3	-	-
04. Jeruk Gamping	10	-	-
05. Gamping	-	-	-
06. Terik	-	-	-
07. Junwangi	-	-	-
08. Terung Kulon	-	2	-
09. Terung Wetan	-	-	-
10. Jatikalang	-	-	-
11. Keboharan	3	-	-
12. Ponokawan	1	-	-
13. Kemasan	2	-	-
14. Sidomojo	1	-	-
15. Tambak Kemerakan	23	5	-
16. Krian	78	67	1
17. Kraton	19	12	2
18. Sidomulyo	2	-	-
19. Tempel	-	-	1
20. Watugolong	1	-	-
21. Barendkrajan	-	-	-
22. Sidorejo	7	-	-
Kecamatan Krian	150	86	6

Catatan: ...

Sumber: Dinas Kependudukan dan Pencatatan Sipil Kabupaten Sidoarjo

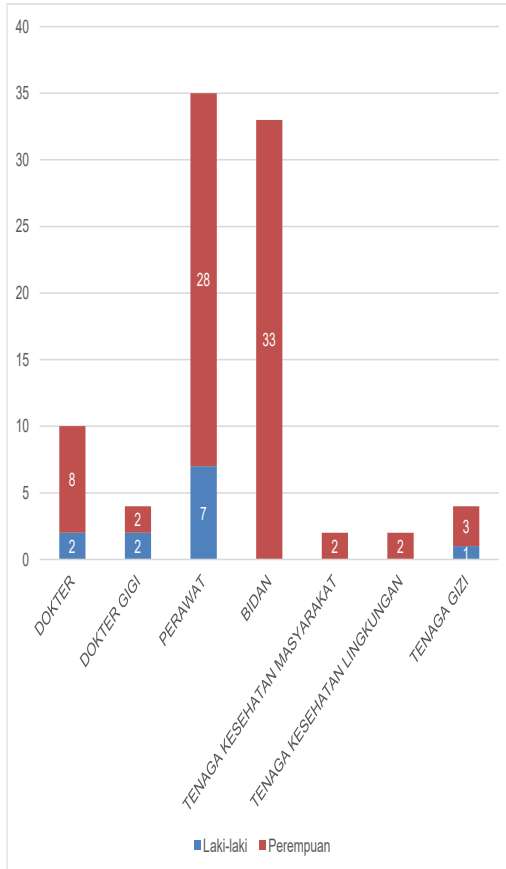
4

SOSIAL DAN KESEJAHTERAAN



Gambar 4.1

Jumlah Tenaga Kesehatan menurut Jenisnya di Kecamatan Krian Tahun 2022



Sumber: Publikasi Profil Kesehatan Kabupaten Sidoarjo Tahun 2022

4.1 PENDIDIKAN

Tabel 4.1.1 Banyaknya Sekolah, Bilik, Kelas, Guru, dan Murid Taman Kanak-Kanak Swasta Menurut Desa/Kelurahan di Kecamatan Krian Tahun Ajaran 2022/2023

Desa/Kelurahan	Sekolah	Rombel	Kelas	Guru	Murid
(1)	(2)	(3)	(4)	(5)	(6)
01. Tropodo	1	4	4	4	65
02. Sedengan Mijen	1	2	2	4	41
03. Katerungan	3	14	16	17	216
04. Jeruk Gamping	2	9	9	9	139
05. Gamping	1	2	2	2	54
06. Terik	1	2	2	4	37
07. Junwangi	2	2	2	5	23
08. Terung Kulon	2	5	4	4	65
09. Terung Wetan	1	2	2	2	39
10. Jatikalang	3	9	10	8	93
11. Keboharan	1	3	4	3	51
12. Ponokawan	2	7	10	10	103
13. Kemasan	3	20	19	20	297
14. Sidomojo	1	3	3	3	27
15. Tambak Kemerakan	1	4	4	4	64
16. Krian	3	11	12	9	155
17. Kraton	3	11	13	15	154
18. Sidomulyo	-	-	-	-	-
19. Tempel	2	6	7	7	69
20. Watugolong	2	6	6	6	118
21. Barengkrajan	2	10	10	10	116
22. Sidorejo	3	13	13	15	192
Kecamatan Krian	40	145	154	161	2 118

Catatan:

...

Sumber:

Data Pokok Pendidikan Dasar dan Menengah (Dapodikdasmen), Kementerian Pendidikan dan Kebudayaan

Tabel 4.1.2**Banyaknya Sekolah, Bilik, Kelas, Guru, dan Murid Taman Kanak-Kanak Di Bawah Kementerian Agama Menurut Desa/Kelurahan di Kecamatan Krian Tahun Ajaran 2022/2023**

Desa/Kelurahan	Sekolah	Rombel	Kelas	Guru	Murid
(1)	(2)	(3)	(4)	(5)	(6)
01. Tropodo	1	-	6	5	53
02. Sedengan Mijen	2	-	12	12	125
03. Katerungan	1	-	6	6	63
04. Jeruk Gamping	-	-	-	-	-
05. Gamping	1	-	6	4	30
06. Terik	1	-	6	8	101
07. Junwangi	2	-	12	10	117
08. Terung Kulon	-	-	-	-	-
09. Terung Wetan	-	-	-	-	-
10. Jatikalang	1	-	6	4	48
11. Keboharan	1	-	6	4	40
12. Ponokawan	-	-	-	-	-
13. Kemasan	2	-	12	13	161
14. Sidomojo	1	-	6	7	45
15. Tambak Kemerakan	-	-	-	-	-
16. Krian	-	-	-	-	-
17. Kraton	1	-	6	7	85
18. Sidomulyo	2	-	12	11	126
19. Tempel	2	-	12	14	174
20. Watugolong	1	-	6	5	75
21. Barengkrajan	1	-	6	8	183
22. Sidorejo	1	-	6	5	36
Kecamatan Krian	21	-	126	123	1 462

Catatan:

Sumber: Kementerian Agama Kabupaten Sidoarjo

Tabel 4.1.3**Banyaknya Sekolah, Bilik, Kelas, Guru, dan Murid Sekolah Dasar/Sederajat Negeri Menurut Desa/Kelurahan di Kecamatan Krian Tahun Ajaran 2022/2023**

Desa/Kelurahan	Sekolah	Rombel	Kelas	Guru	Murid
(1)	(2)	(3)	(4)	(5)	(6)
01. Tropodo	1	12	10	15	321
02. Sedengan Mijen	1	11	8	15	252
03. Katerungan	1	17	16	23	441
04. Jeruk Gamping	1	11	11	15	298
05. Gamping	2	12	12	19	327
06. Terik	1	6	8	8	123
07. Junwangi	1	12	12	15	357
08. Terung Kulon	1	6	6	10	174
09. Terung Wetan	1	6	7	8	178
10. Jatikalang	2	17	17	21	415
11. Keboharan	1	12	8	14	331
12. Ponokawan	1	7	7	7	179
13. Kemasari	1	6	6	9	162
14. Sidomojo	1	6	6	8	149
15. Tambak Kemerakan	1	13	13	17	312
16. Krian	4	54	34	65	1 579
17. Kraton	1	12	8	13	323
18. Sidomulyo	2	18	18	27	411
19. Tempel	1	10	7	13	230
20. Watugolong	2	21	18	27	542
21. Barengkrajan	2	28	18	40	758
22. Sidorejo	1	21	15	30	561
Kecamatan Krian	30	318	265	419	8 423

Catatan:

Sumber: Data Pokok Pendidikan Dasar dan Menengah (Dapodikdasmen), Kementerian Pendidikan dan Kebudayaan

Tabel 4.1.4**Banyaknya Sekolah, Bilik, Kelas, Guru, dan Murid Sekolah Dasar/Sederajat Swasta Menurut Desa/Kelurahan di Kecamatan Krian Tahun Ajaran 2022/2023**

Desa/Kelurahan	Sekolah	Rombel	Kelas	Guru	Murid
(1)	(2)	(3)	(4)	(5)	(6)
01. Tropodo	-	-	-	-	-
02. Sedengan Mijen	-	-	-	-	-
03. Katerungan	1	25	28	36	634
04. Jeruk Gamping	4	35	40	45	651
05. Gamping	-	-	-	-	-
06. Terik	1	10	10	14	250
07. Junwangi	1	11	12	16	323
08. Terung Kulon	-	-	-	-	-
09. Terung Wetan	-	-	-	-	-
10. Jatikalang	1	1	1	1	6
11. Keboharan	-	-	-	-	-
12. Ponokawan	1	11	12	14	273
13. Kemasan	2	25	25	29	618
14. Sidomojo	-	-	-	-	-
15. Tambak Kemerakan	-	-	-	-	-
16. Krian	1	7	11	9	224
17. Kraton	1	6	6	9	116
18. Sidomulyo	-	-	-	-	-
19. Tempel	-	-	-	-	-
20. Watugolong	-	-	-	-	-
21. Barengkrajan	1	13	14	15	277
22. Sidorejo	-	-	-	-	-
Kecamatan Krian	14	144	159	188	3 372

Catatan:

Sumber: Data Pokok Pendidikan Dasar dan Menengah (Dapodikdasmen), Kementerian Pendidikan dan Kebudayaan

Tabel 4.1.5**Banyaknya Sekolah, Bilik, Kelas, Guru, dan Murid Sekolah Dasar/Sederajat Di Bawah Kementerian Agama Menurut Desa/Kelurahan di Kecamatan Krian Tahun Ajaran 2022/2023**

Desa/Kelurahan	Sekolah	Rombel	Kelas	Guru	Murid
(1)	(2)	(3)	(4)	(5)	(6)
01. Tropodo	1	-	6	13	179
02. Sedengan Mijen	1	-	6	14	316
03. Katerungan	1	-	6	9	57
04. Jeruk Gamping	-	-	-	-	-
05. Gamping	-	-	-	-	-
06. Terik	1	-	10	19	375
07. Junwangi	1	-	6	8	100
08. Terung Kulon	1	-	6	6	11
09. Terung Wetan	-	-	-	-	-
10. Jatikalang	1	-	6	9	38
11. Keboharan	1	-	6	16	185
12. Ponokawan	-	-	-	-	-
13. Kemasari	1	-	26	46	747
14. Sidomojo	-	-	-	-	-
15. Tambak Kemerakan	-	-	-	-	-
16. Krian	-	-	-	-	-
17. Kraton	1	-	10	21	452
18. Sidomulyo	1	-	6	11	102
19. Tempel	1	-	10	17	307
20. Watugolong	1	-	6	12	184
21. Barengkrajan	1	-	10	27	586
22. Sidorejo	2	-	14	26	330
Kecamatan Krian	16	0	134	254	3 969

Catatan: ...
Sumber: Kementerian Agama Kabupaten Sidoarjo

Tabel 4.1.6**Banyaknya Sekolah, Bilik, Kelas, Guru, dan Murid Sekolah Menengah Pertama/Sederajat Negeri Menurut Desa/Kelurahan di Kecamatan Krian Tahun Ajaran 2022/2023**

Desa/Kelurahan	Sekolah	Rombel	Kelas	Guru	Murid
(1)	(2)	(3)	(4)	(5)	(6)
01. Tropodo	-	-	-	-	-
02. Sedengan Mijen	-	-	-	-	-
03. Katerungan	-	-	-	-	-
04. Jeruk Gamping	-	-	-	-	-
05. Gamping	-	-	-	-	-
06. Terik	-	-	-	-	-
07. Junwangi	-	-	-	-	-
08. Terung Kulon	-	-	-	-	-
09. Terung Wetan	-	-	-	-	-
10. Jatikalang	-	-	-	-	-
11. Keboharan	1	30	28	47	1 070
12. Ponokawan	-	-	-	-	-
13. Kemasari	-	-	-	-	-
14. Sidomojo	-	-	-	-	-
15. Tambak Kemerakan	-	-	-	-	-
16. Krian	1	29	30	45	1 026
17. Kraton	1	33	33	48	1 151
18. Sidomulyo	-	-	-	-	-
19. Tempel	-	-	-	-	-
20. Watugolong	-	-	-	-	-
21. Barendkrajan	-	-	-	-	-
22. Sidorejo	-	-	-	-	-
Kecamatan Krian	3	92	91	140	3 247

Catatan:

Sumber: Data Pokok Pendidikan Dasar dan Menengah (Dapodikdasmen), Kementerian Pendidikan dan Kebudayaan

Tabel 4.1.7**Banyaknya Sekolah, Bilik, Kelas, Guru, dan Murid Sekolah Menengah Pertama/Sederajat Swasta Menurut Desa/Kelurahan di Kecamatan Krian Tahun Ajaran 2022/2023**

Desa/Kelurahan	Sekolah	Rombel	Kelas	Guru	Murid
(1)	(2)	(3)	(4)	(5)	(6)
01. Tropodo	-	-	-	-	-
02. Sedengan Mijen	-	-	-	-	-
03. Katerungan	1	21	16	28	614
04. Jeruk Gamping	2	40	45	48	1 193
05. Gamping	-	-	-	-	-
06. Terik	-	-	-	-	-
07. Junwangi	2	38	43	61	1 140
08. Terung Kulon	-	-	-	-	-
09. Terung Wetan	-	-	-	-	-
10. Jatikalang	-	-	-	-	-
11. Keboharan	-	-	-	-	-
12. Ponokawan	1	9	9	14	227
13. Kemasan	3	20	28	38	560
14. Sidomojo	-	-	-	-	-
15. Tambak Kemerakan	-	-	-	-	-
16. Krian	2	12	17	19	294
17. Kraton	-	-	-	-	-
18. Sidomulyo	1	-	-	-	-
19. Tempel	2	16	15	21	399
20. Watugolong	-	-	-	-	-
21. Barengkrajan	-	-	-	-	-
22. Sidorejo	-	-	-	-	-
Kecamatan Krian	14	156	173	229	4 427

Catatan:

Sumber: Data Pokok Pendidikan Dasar dan Menengah (Dapodikdasmen), Kementerian Pendidikan dan Kebudayaan

Tabel 4.1.8**Banyaknya Sekolah, Bilik, Kelas, Guru, dan Murid Sekolah Menengah Pertama/Sederajat Di Bawah Kementerian Agama Menurut Desa/Kelurahan di Kecamatan Krian Tahun Ajaran 2022/2023**

Desa/Kelurahan	Sekolah	Rombel	Kelas	Guru	Murid
(1)	(2)	(3)	(4)	(5)	(6)
01. Tropodo	1	-	3	11	91
02. Sedengan Mijen	-	-	-	-	-
03. Katerungan	-	-	-	-	-
04. Jeruk Gamping	-	-	-	-	-
05. Gamping	-	-	-	-	-
06. Terik	-	-	-	-	-
07. Junwangi	1	-	30	51	955
08. Terung Kulon	-	-	-	-	-
09. Terung Wetan	-	-	-	-	-
10. Jaticalang	-	-	-	-	-
11. Keboharan	1	-	3	10	74
12. Ponokawan	-	-	-	-	-
13. Kemasari	-	-	-	-	-
14. Sidomojo	-	-	-	-	-
15. Tambak Kemerakan	-	-	-	-	-
16. Krian	-	-	-	-	-
17. Kraton	-	-	-	-	-
18. Sidomulyo	1	-	16	40	493
19. Tempel	-	-	-	-	-
20. Watugolong	-	-	-	-	-
21. Barendkrajan	-	-	-	-	-
22. Sidorejo	-	-	-	-	-
Kecamatan Krian	4	-	52	112	1 613

Catatan:

Sumber: Kementerian Agama Kabupaten Sidoarjo

Tabel 4.1.9**Banyaknya Sekolah, Bilik, Kelas, Guru, dan Murid Sekolah Menengah Atas/Sederajat Negeri di Kecamatan Krian Tahun Ajaran 2022/2023**

Desa/Kelurahan	Sekolah	Rombel	Kelas	Guru	Murid
(1)	(2)	(3)	(4)	(5)	(6)
01. Tropodo	-	-	-	-	-
02. Sedengan Mijen	-	-	-	-	-
03. Katerungan	-	-	-	-	-
04. Jeruk Gamping	-	-	-	-	-
05. Gamping	-	-	-	-	-
06. Terik	-	-	-	-	-
07. Junwangi	-	-	-	-	-
08. Terung Kulon	-	-	-	-	-
09. Terung Wetan	-	-	-	-	-
10. Jaticalang	-	-	-	-	-
11. Keboharan	-	-	-	-	-
12. Ponokawan	-	-	-	-	-
13. Kemasari	-	-	-	-	-
14. Sidomojo	-	-	-	-	-
15. Tambak Kemerakan	-	-	-	-	-
16. Krian	-	-	-	-	-
17. Kraton	1	35	37	58	1 228
18. Sidomulyo	-	-	-	-	-
19. Tempel	-	-	-	-	-
20. Watugolong	-	-	-	-	-
21. Barendkrajan	-	-	-	-	-
22. Sidorejo	-	-	-	-	-
Kecamatan Krian	1	35	37	58	1 228

Catatan:

Sumber: Data Pokok Pendidikan Dasar dan Menengah (Dapodikdasmen), Kementerian Pendidikan dan Kebudayaan

Tabel 4.1.10**Banyaknya Sekolah, Bilik, Kelas, Guru, dan Murid Sekolah Menengah Atas/Sederajat Swasta di Kecamatan Krian Tahun Ajaran 2022/2023**

Desa/Kelurahan	Sekolah	Rombel	Kelas	Guru	Murid
(1)	(2)	(3)	(4)	(5)	(6)
01. Tropodo	-	-	-	-	-
02. Sedengan Mijen	-	-	-	-	-
03. Katerungan	2	11	11	20	253
04. Jeruk Gamping	2	47	53	69	1 597
05. Gamping	-	-	-	-	-
06. Terik	-	-	-	-	-
07. Junwangi	-	-	-	-	-
08. Terung Kulon	-	-	-	-	-
09. Terung Wetan	-	-	-	-	-
10. Jaticalang	-	-	-	-	-
11. Keboharan	-	-	-	-	-
12. Ponokawan	-	-	-	-	-
13. Kemasari	1	3	6	2	56
14. Sidomojo	-	-	-	-	-
15. Tambak Kemerakan	-	-	-	-	-
16. Krian	1	4	5	6	99
17. Kraton	-	-	-	-	-
18. Sidomulyo	-	-	-	-	-
19. Tempel	-	-	-	-	-
20. Watugolong	-	-	-	-	-
21. Barendkrajan	-	-	-	-	-
22. Sidorejo	-	-	-	-	-
Kecamatan Krian	6	65	75	97	2 005

Catatan:

....

Sumber:

Data Pokok Pendidikan Dasar dan Menengah (Dapodikdasmen), Kementerian Pendidikan dan Kebudayaan

Tabel 4.1.11**Banyaknya Sekolah, Bilik, Kelas, Guru, dan Murid Sekolah Menengah Atas/Sederajat di Bawah Kementerian Agama di Kecamatan Krian Tahun Ajaran 2022/2023**

Desa/Kelurahan	Sekolah	Rombel	Kelas	Guru	Murid
(1)	(2)	(3)	(4)	(5)	(6)
01. Tropodo	-	-	-	-	-
02. Sedengan Mijen	-	-	-	-	-
03. Katerungan	-	-	-	-	-
04. Jeruk Gamping	-	-	-	-	-
05. Gamping	-	-	-	-	-
06. Terik	-	-	-	-	-
07. Junwangi	1	-	20	33	652
08. Terung Kulon	-	-	-	-	-
09. Terung Wetan	-	-	-	-	-
10. Jaticalang	-	-	-	-	-
11. Keboharan	-	-	-	-	-
12. Ponokawan	-	-	-	-	-
13. Kemasari	1	-	-	3	-
14. Sidomojo	-	-	-	-	-
15. Tambak Kemerakan	-	-	-	-	-
16. Krian	-	-	-	-	-
17. Kraton	-	-	-	-	-
18. Sidomulyo	1	-	3	16	88
19. Tempel	-	-	-	-	-
20. Watugolong	-	-	-	-	-
21. Barendkrajan	-	-	-	-	-
22. Sidorejo	-	-	-	-	-
Kecamatan Krian	3	-	23	52	740

Catatan:

Sumber: Data Pokok Pendidikan Dasar dan Menengah (Dapodikdasmen), Kementerian Pendidikan dan Kebudayaan

Tabel 4.1.12 Banyaknya Sekolah, Bilik, Kelas, Guru, dan Murid Sekolah Menengah Kejuruan/Sederajat Negeri di Kecamatan Krian Tahun Ajaran 2022/2023

Desa/Kelurahan	Sekolah	Rombel	Kelas	Guru	Murid
(1)	(2)	(3)	(4)	(5)	(6)
01. Tropodo	-	-	-	-	-
02. Sedengan Mijen	-	-	-	-	-
03. Katerungan	-	-	-	-	-
04. Jeruk Gamping	-	-	-	-	-
05. Gamping	-	-	-	-	-
06. Terik	-	-	-	-	-
07. Junwangi	-	-	-	-	-
08. Terung Kulon	-	-	-	-	-
09. Terung Wetan	-	-	-	-	-
10. Jaticalang	-	-	-	-	-
11. Keboharan	-	-	-	-	-
12. Ponokawan	-	-	-	-	-
13. Kemasari	-	-	-	-	-
14. Sidomojo	-	-	-	-	-
15. Tambak Kemerakan	-	-	-	-	-
16. Krian	-	-	-	-	-
17. Kraton	-	-	-	-	-
18. Sidomulyo	-	-	-	-	-
19. Tempel	-	-	-	-	-
20. Watugolong	-	-	-	-	-
21. Barendkrajan	-	-	-	-	-
22. Sidorejo	-	-	-	-	-
Kecamatan Krian	-	-	-	-	-

Catatan:

Sumber: Data Pokok Pendidikan Dasar dan Menengah (Dapodikdasmen), Kementerian Pendidikan dan Kebudayaan

Tabel 4.1.13

Banyaknya Sekolah, Bilik, Kelas, Guru, dan Murid Sekolah Menengah Kejuruan/Sederajat Swasta di Kecamatan Krian Tahun Ajaran 2022/2023

Desa/Kelurahan	Sekolah	Rombel	Kelas	Guru	Murid
(1)	(2)	(3)	(4)	(5)	(6)
01. Tropodo	-	-	-	-	-
02. Sedengan Mijen	-	-	-	-	-
03. Katerungan	2	102	51	99	3 888
04. Jeruk Gamping	1	42	32	54	1 367
05. Gamping	-	-	-	-	-
06. Terik	1	1	1	9	12
07. Junwangi	-	-	-	-	-
08. Terung Kulon	-	-	-	-	-
09. Terung Wetan	-	-	-	-	-
10. Jaticalang	-	-	-	-	-
11. Keboharan	-	-	-	-	-
12. Ponokawan	-	-	-	-	-
13. Kemasari	1	12	20	18	222
14. Sidomojo	-	-	-	-	-
15. Tambak Kemerakan	-	-	-	-	-
16. Krian	1	20	19	28	462
17. Kraton	-	-	-	-	-
18. Sidomulyo	1	3	3	8	88
19. Tempel	1	5	5	7	115
20. Watugolong	-	-	-	-	-
21. Barendkrajan	-	-	-	-	-
22. Sidorejo	-	-	-	-	-
Kecamatan Krian	8	185	131	223	6 154

Catatan:

Sumber: Data Pokok Pendidikan Dasar dan Menengah (Dapodikdasmen), Kementerian Pendidikan dan Kebudayaan

4.2 KESEHATAN

Tabel 4.2.1 Sarana Kesehatan Menurut Desa/Kelurahan di Kecamatan Krian, 2022

Dessa/Kelurahan	Rumah Sakit	Rumah Sakit Bersalin	Poliklinik	Klinik Bersalin
(1)	(2)	(3)	(4)	(5)
01. Tropodo	-	-	-	-
02. Sedengan Mijen	-	-	1	-
03. Katerungan	-	-	-	-
04. Jeruk Gamping	1	-	1	-
05. Gamping	-	-	-	-
06. Terik	-	-	-	-
07. Junwangi	-	-	-	-
08. Terung Kulon	-	-	1	-
09. Terung Wetan	-	-	-	-
10. Jatikalang	-	-	-	-
11. Keboharan	-	-	-	-
12. Ponokawan	-	-	2	-
13. Kemasan	-	-	1	-
14. Sidomojo	-	-	-	-
15. Tambak Kemerakan	1	-	-	-
16. Krian	-	-	2	-
17. Kraton	-	-	2	-
18. Sidomulyo	-	-	-	-
19. Tempel	-	-	1	-
20. Watugolong	-	-	-	-
21. Barengkrajan	-	-	-	-
22. Sidorejo	-	-	1	-
Kecamatan Krian	2	-	12	-

Lanjutan Tabel 4.2.1

Dessa/Kelurahan	Puskesmas	Puskesmas Pembantu	Apotek	Posyandu
(1)	(6)	(7)	(8)	(9)
01. Tropodo	-	-	-	7
02. Sedengan Mijen	-	-	1	5
03. Katerungan	-	-	-	4
04. Jeruk Gamping	-	-	1	4
05. Gamping	-	-	-	4
06. Terik	-	1	-	3
07. Junwangi	-	-	2	6
08. Terung Kulon	-	-	-	4
09. Terung Wetan	-	-	-	2
10. Jatikalang	-	1	-	6
11. Keboharan	-	-	-	-
12. Ponokawan	-	1	-	3
13. Kemasan	-	-	2	6
14. Sidomojo	-	-	-	4
15. Tambak Kemerakan	-	-	4	7
16. Krian	1	-	10	8
17. Kraton	-	-	5	6
18. Sidomulyo	-	-	-	6
19. Tempel	-	-	1	7
20. Watugolong	-	-	-	6
21. Barengkrajan	1	-	-	6
22. Sidorejo	-	-	3	8
Kecamatan Krian	2	3	29	112

Catatan: ...
 Sumber: Kantor Kecamatan Krian

Tabel 4.2.2**Banyaknya Tenaga Medis dan Paramedis di Puskesmas Menurut Jenis Kelamin di Kecamatan Krian Tahun 2022**

Jenis Paramedis	Laki-laki	Perempuan	Jumlah
(1)	(2)	(3)	(4)
01. DOKTER	2	8	10
02. DOKTER GIGI	2	2	4
03. PERAWAT	7	28	35
04. BIDAN	-	33	33
05. TENAGA KESEHATAN MASYARAKAT	-	2	2
06. TENAGA KESEHATAN LINGKUNGAN	-	2	2
07. TENAGA GIZI	1	3	4
Jumlah	12	78	90

Catatan:

...

Sumber:

Publikasi Profil Kesehatan 2022, Dinas Kesehatan Kabupaten Sidoarjo

4.3 SOSIAL

Tabel 4.3.1 Jumlah Tindak Kejahatan menurut Jenis Tindak Pidana di Kecamatan Krian Tahun 2021-2022

Jenis Pidana	2021		2022	
	Lapor	Selesai	Lapor	Selesai
(1)	(2)	(3)	(4)	(5)
01. Pembunuhan	-	-	-	-
02. Penganaiyaan Berat	-	-	-	-
03. Penganaiyaan Ringan	11	11	6	5
04. Penculikan	-	-	-	-
05. Pencurian	10	12	11	15
06. Perkosaan	-	-	-	-
07. Pembakaran	-	-	-	-
08. Narkotika dan Psikotropika	-	-	-	-
09. Mata Uang / Upal	-	-	1	-
10. Senpi / Handak/Sajam	-	-	-	-
11. Pemerasan/Pengancaman	-	-	-	-
12. Perkelahian	5	4	7	6
13. Keterangan Palsu	-	-	-	-
14. KDRT	3	3	2	3
15. Perjudian	1	1	1	1
16. Perzinahan	-	-	-	-
17. Cabul	-	-	-	-
18. Penadah	-	-	-	-
19. Pengrusakan	-	-	-	-
20. Penipuan	7	9	6	3
21. Penggelapan	7	3	5	6
22. Penyipuan	-	-	-	-


Lanjutan Tabel 4.3.1

Jenis Pidana	2021		2022	
	Lapor	Selesai	Lapor	Selesai
(1)	(2)	(3)	(4)	(5)
23. Perbuatan Tidak Menyenangkan	-	-	-	-
24. Penyerobotan Tanah	-	-	-	-
25. Penghinaan/ Fitnah	-	-	-	-
26. Pemalsuan Surat	-	-	-	-
27. Pencemaran Nama Baik	-	-	-	-
28. Kejahatan pada wanita dan anak	1	1	-	-
29. Korupsi	-	-	-	-
30. Fidusia	-	-	-	-
31. Tempati Rumah Tanpa Hal	-	-	-	-
32. Lingkungan	-	-	-	-
33. Miras	66	66	24	24
34. WTS / Premanisme	156	-	-	-
35. Masuk Pekarangan Tidak Izin	-	-	-	-
36. Kejahatan Terhadap Kesopanan	-	-	-	-
37. UU ITE	-	-	-	-
38. Lainnya	-	-	-	-
Jumlah	267	110	63	63

Catatan: ...

Sumber: Kepolisian Resor Kota Sidoarjo

5

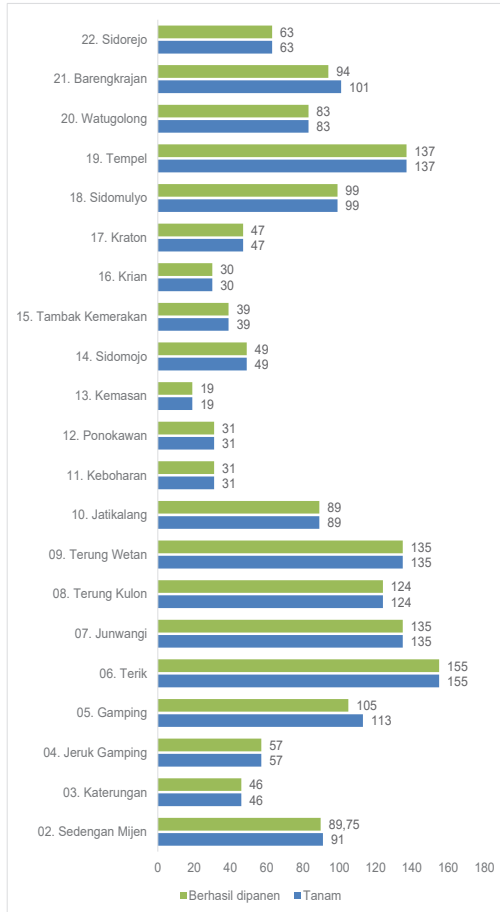


PERTANIAN, KEHUTANAN, PETERNAKAN, DAN PERIKANAN



Gambar 5.1

Luas Tanam dan Luas Panen Padi Menurut Desa/Kelurahan di Kecamatan Krian (Ha) Tahun 2022



Sumber: Kantor Kecamatan Krian

Tabel 5.1**Luas Panen Tanaman Sayuran dan Buah-buahan Semusim Menurut Jenisnya (Ha) di Kecamatan Krian Tahun 2021–2022**

Jenis Tanaman	2021	2022
(1)	(2)	(3)
01. Bawang Daun	-	-
02. Bawang Merah	6	-
03. Bawang Putih	-	-
04. Bayam	-	-
05. Blewah	-	-
06. Buncis	-	-
07. Cabai Rawit	-	-
08. Cabai Besar	-	-
09. Cabai Keriting	-	-
10. Kacang Panjang	-	-
11. Kacang Merah	-	-
12. Kacang Tanah	-	-
13. Kedelai	-	-
14. Kangkung	-	-
15. Kembang Kol	-	-
16. Kentang	-	-
17. Ketimun	-	-
18. Kubis	-	-
19. Labu Siam	-	-
20. Lobak	-	-
21. Melon	-	-
22. Petsai/Sawi	-	-
23. Semangka	-	-
24. Terung	-	-
25. Tomat	-	-

Lanjutan Tabel 5.1

Jenis Tanaman	2021	2022
(1)	(2)	(3)
26. Timun Mas	-	-
27. Wortel	-	-
28. Jamur Tiram	-	-
29. Jamur Lainnya	-	-
Jumlah	6	-

Catatan: ...

Sumber: BPS, Statistik Pertanian Hortikultura SPH-SBS

Tabel 5.2**Produksi Tanaman Sayuran dan Buah-buahan Semusim Menurut Jenisnya (kuintal) di Kecamatan Krian Tahun 2021-2022**

Jenis Tanaman	2021	2022
(1)	(2)	(3)
01. Bawang Daun	-	-
02. Bawang Merah	240	-
03. Bawang Putih	-	-
04. Bayam	-	-
05. Blewah	-	-
06. Buncis	-	-
07. Cabai Rawit	-	-
08. Cabai Besar	-	-
09. Cabai Keriting	-	-
10. Kacang Panjang	-	-
11. Kacang Merah	-	-
12. Kacang Tanah	-	-
13. Kedelai	-	-
14. Kangkung	-	-
15. Kembang Kol	-	-
16. Kentang	-	-
17. Ketimun	-	-
18. Kubis	-	-
19. Labu Siam	-	-
20. Lobak	-	-
21. Melon	-	-
22. Petsai/Sawi	-	-
23. Semangka	-	-
24. Terung	-	-
25. Tomat	-	-
26. Timun Mas	-	-

Lanjutan Tabel 5.2

Jenis Tanaman	2021	2022
(1)	(2)	(3)
27. Wortel	-	-
28. Jamur Tiram	-	-
29. Jamur Lainnya	-	-
Jumlah	240	-

Catatan:

...

Sumber: BPS, Statistik Pertanian Hortikultura SPH-SBS

Tabel 5.3**Luas Panen Tanaman Biofarmaka Menurut Jenisnya di (m²) Kecamatan Krian Tahun 2021-2022**

Jenis Tanaman	2021	2022
(1)	(2)	(3)
01. Jahe	-	200
02. Laos	-	100
03. Kencur	-	50
04. Kunyit	-	105
05. Lempuyang	-	-
06. Temulawak	-	100
07. Temuireng	-	90
08. Temukunci	-	-
09. Drigo	-	-
10. Kapulaga	-	-
11. Mengkudu/Pace	-	-
12. Mahkota Dewa	-	-
13. Kejibeling	-	-
14. Sambiloto	-	-
15. Lidah Buaya	-	-
16. Serai	-	150
17. Jeruk Nipis	-	-
Jumlah	-	795

Catatan: ...

Sumber: BPS, Statistik Pertanian Hortikultura SPH-SBS

Tabel 5.4**Produksi Tanaman Biofarmaka Menurut Jenisnya (kg) di Kecamatan Krian Tahun 2021-2022**

Jenis Tanaman	2021	2022
(1)	(2)	(3)
01. Jahe	-	200
02. Laos	-	360
03. Kencur	-	85
04. Kunyit	-	315
05. Lempuyang	-	-
06. Temulawak	-	100
07. Temuireng	-	135
08. Temukunci	-	-
09. Drigo	-	-
10. Kapulaga	-	-
11. Mengkudu/Pace	-	-
12. Mahkota Dewa	-	-
13. Kejibeling	-	-
14. Sambiloto	-	-
15. Lidah Buaya	-	-
16. Serai	-	450
17. Jeruk Nipis	-	-
Jumlah	-	1 645

Catatan: ...

Sumber: BPS, Statistik Pertanian Hortikultura SPH-SBS

Tabel 5.5**Luas Panen Tanaman Hias Menurut Jenisnya (m²) di Kecamatan Krian Tahun 2021-2022**

Jenis Tanaman	2021	2022
(1)	(2)	(3)
01. Anggrek Potong	-	-
02. Bunga Anthurium	-	-
03. Anyelir	-	-
04. Garbera/Herbas	-	-
05. Gladiol	-	-
06. Heliconia/Pisang-Pisangan	-	-
07. Krisan	-	-
08. Mawar	-	-
09. Sedap Malam	-	-
10. Melati	-	-
11. Palem	-	-
12. Anggrek	-	-
13. Pakis	-	-
Jumlah	-	-

Catatan:

...

Sumber:

BPS, Statistik Pertanian Hortikultura SPH-SBS

Tabel 5.6**Produksi Tanaman Hias Menurut Jenisnya (tangkai) di Kecamatan Krian Tahun 2021-2022**

Jenis Tanaman	2021	2022
(1)	(2)	(3)
01. Anggrek Potong	-	-
02. Bunga Anthurium	-	-
03. Anyelir	-	-
04. Garbera/Herbas	-	-
05. Gladiol	-	-
06. Heliconia/Pisang-Pisangan	-	-
07. Krisan	-	-
08. Mawar	-	-
09. Sedap Malam	-	-
10. Melati	-	-
11. Palem	-	-
12. Anggrek	-	-
13. Pakis	-	-
Jumlah	-	-

Catatan: ...

Sumber: BPS, Statistik Pertanian Hortikultura SPH-SBS

Tabel 5.7**Produksi Buah-Buahan dan Sayuran Tahunan Menurut Jenisnya (kuintal) di Kecamatan Krian Tahun 2021-2022**

Jenis Tanaman	2021	2022
(1)	(2)	(3)
01. Alpukat	-	-
02. Belimbing	-	31
03. Duku/Langsar/Kokosan	-	-
04. Jambu Biji	-	90
05. Jambu Air	-	8
06. Jeruk Siam/Keprok	-	-
07. Mangga	-	2 495
08. Manggis	-	-
09. Nangka/Cempedak	-	58
10. Nenas	-	-
11. Pepaya	-	-
12. Pisang	-	396
13. Rambutan	-	-
14. Salak	-	-
15. Sawo	-	2
16. Sirsak	-	-
17. Sukun	-	1
18. Apel	-	-
19. Lengkeng	-	-
20. Jeruk Lemon	-	-
21. Melinjo	-	-
22. Durian	-	-
Jumlah	-	3 081

Catatan: ...

Sumber: BPS, Statistik Pertanian Hortikultura SPH-SBS

Tabel 5.8**Luas Tanam dan Luas Panen Padi (Ha) Menurut Desa/
Kelurahan di Kecamatan Krian Tahun 2022**

Desa/Kelurahan	Tanam	Berhasil dipanen	Puso/ tidak berhasil
(1)	(2)	(3)	(4)
01. Tropodo	-	-	-
02. Sedengan Mijen	91	89,75	1,25
03. Katerungan	46	46	-
04. Jeruk Gamping	57	57	-
05. Gamping	113	105	8
06. Terik	155	155	-
07. Junwangi	135	135	-
08. Terung Kulon	124	124	-
09. Terung Wetan	135	135	-
10. Jatikalang	89	89	-
11. Keboharan	31	31	-
12. Ponokawan	31	31	-
13. Kemasan	19	19	-
14. Sidomojo	49	49	-
15. Tambak Kemerakan	39	39	-
16. Krian	30	30	-
17. Kraton	47	47	-
18. Sidomulyo	99	99	-
19. Tempel	137	137	-
20. Watugolong	83	83	-
21. Barengkrajan	101	94	7
22. Sidorejo	63	63	-
Kecamatan Krian	1 674	1 657,75	16,25

Catatan: ...

Sumber: Kantor Kecamatan Krian

Tabel 5.9

**Luas Tanam dan Luas Panen Palawija (Ha) Menurut Desa/
Kelurahan di Kecamatan Krian Tahun 2022**

Desa/Kelurahan	Kedelai		Kacang Hijau	
	Tanam	Dipanen	Tanam	Dipanen
(1)	(2)	(3)	(4)	(5)
01. Tropodo	-	-	-	-
02. Sedengan Mijen	26	26	-	-
03. Katerungan	-	-	-	-
04. Jeruk Gamping	-	-	-	-
05. Gamping	-	-	-	-
06. Terik	-	-	-	-
07. Junwangi	-	-	-	-
08. Terung Kulon	-	-	-	-
09. Terung Wetan	-	-	-	-
10. Jatikalang	-	-	-	-
11. Keboharan	-	-	-	-
12. Ponokawan	-	-	-	-
13. Kemasari	-	-	-	-
14. Sidomojo	-	-	-	-
15. Tambak Kemerakan	-	-	-	-
16. Krian	-	-	-	-
17. Kraton	-	-	-	-
18. Sidomulyo	-	-	-	-
19. Tempel	-	-	-	-
20. Watugolong	-	-	-	-
21. Barengkrajan	-	-	-	-
22. Sidorejo	-	-	-	-
Kecamatan Krian	26	26	-	-

Catatan: ...

Sumber: Kantor Kecamatan Krian

Tabel 5.10**Luas Tanaman Tebu Menurut Jenis Intensifikasi (Ha) dan Desa/Kelurahan di Kecamatan Krian Tahun 2022**

Desa/Kelurahan	TRI	TRB	TRM	TS I	TS II
(1)	(2)	(3)	(4)	(5)	(6)
01. Tropodo	22,30	-	-	-	-
02. Sedengan Mijen	19,50	-	-	-	-
03. Katerungan	-	-	-	-	-
04. Jeruk Gamping	31,30	-	-	-	-
05. Gamping	28,06	-	-	-	-
06. Terik	14,00	-	-	-	-
07. Junwangi	6,40	-	-	13,4	-
08. Terung Kulon	2,20	-	-	-	-
09. Terung Wetan	23,10	-	-	-	-
10. Jatikalang	-	-	-	-	-
11. Keboharan	-	-	-	-	-
12. Ponokawan	-	-	-	-	-
13. Kemasari	-	-	-	-	-
14. Sidomojo	-	-	-	-	-
15. Tambak Kemerakan	-	-	-	-	-
16. Krian	6,70	-	-	-	-
17. Kraton	-	-	-	-	-
18. Sidomulyo	1,50	-	-	-	-
19. Tempel	5,20	-	-	-	-
20. Watugolong	4,10	-	-	-	-
21. Barengkrajan	4,40	-	-	-	-
22. Sidorejo	-	-	-	-	-
Kecamatan Krian	168,76	-	-	13,4	-

Catatan: ...

Sumber: Kantor Kecamatan Krian

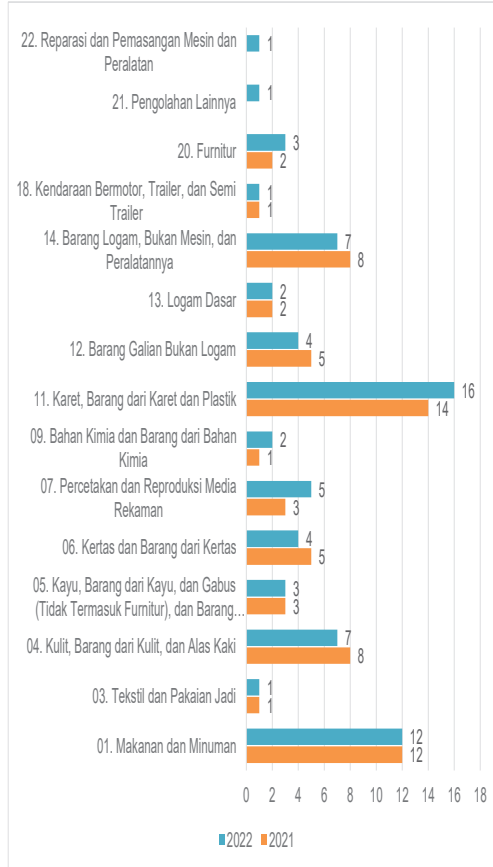
6

INDUSTRI



Gambar 6.1

Banyaknya Industri Besar/Sedang Menurut Jenisnya di Kecamatan Krian Tahun 2021-2022




Sumber: BPS Kabupaten Sidoarjo

Tabel 6.1 Banyaknya Industri Besar/Sedang Menurut Jenisnya di Kecamatan Krian Tahun 2021-2022

Jenis Industri Besar-Sedang	2021	2022
(1)	(2)	(3)
01. Makanan dan Minuman	12	12
02. Pengolahan Tembakau	-	-
03. Tekstil dan Pakaian Jadi	1	1
04. Kulit, Barang dari Kulit, dan Alas Kaki	8	7
05. Kayu, Barang dari Kayu, dan Gabus (Tidak Termasuk Furnitur), dan Barang Anyaman dari Bambu, Rotan, dan Sejenisnya	3	3
06. Kertas dan Barang dari Kertas	5	4
07. Percetakan dan Reproduksi Media Rekaman	3	5
08. Produk dari Batubara dan Penggilingan Minyak Bumi	-	-
09. Bahan Kimia dan Barang dari Bahan Kimia	1	2
10. Farmasi, Produk Obat Kimia, dan Obat Tradisional	-	-
11. Karet, Barang dari Karet dan Plastik	14	16
12. Barang Galian Bukan Logam	5	4
13. Logam Dasar	2	2
14. Barang Logam, Bukan Mesin, dan Peralatannya	8	7
15. Komputer, Barang Elektronik dan Optik	-	-
16. Peralatan Listrik	-	-
17. Mesin dan Perlengkapan	-	-
18. Kendaraan Bermotor, Trailer, dan Semi Trailer	1	1
19. Alat Angkutan Lainnya	-	-
20. Furnitur	2	3
21. Pengolahan Lainnya	-	1
22. Reparasi dan Pemasangan Mesin dan Peralatan	-	1
Kecamatan Krian	65	69

Catatan: ...
 Sumber: BPS Kabupaten Sidoarjo

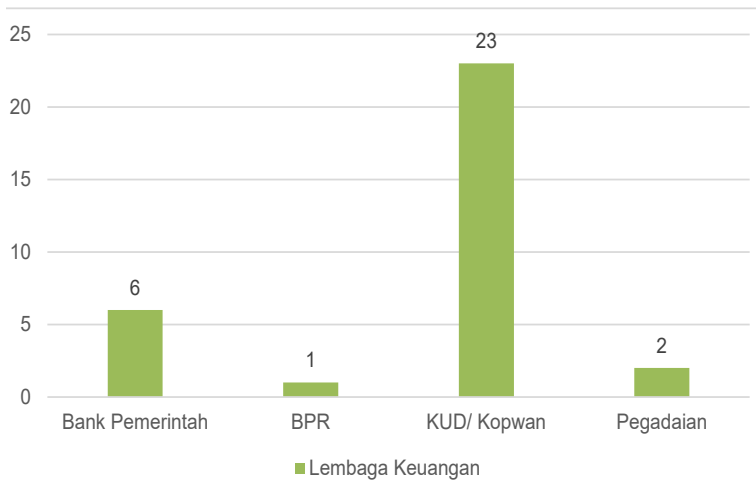
7



KEUANGAN DESA



Gambar 7.1 Banyaknya Sarana Lembaga Keuangan Bank dan Bukan Bank di Kecamatan Krian Tahun 2022



Sumber: Kantor Kecamatan Krian

Tabel 7.1**Banyaknya Sarana Lembaga Keuangan Bank dan Bukan Bank Menurut Desa/Kelurahan di Kecamatan Krian Tahun 2022**

Desa/Kelurahan	Bank Pemerintah	BPR	KUD/ Kopwan	Pegadaian
(1)	(2)	(3)	(4)	(5)
01. Tropodo	-	-	1	-
02. Sedengan Mijen	-	-	1	-
03. Katerungan	-	-	1	-
04. Jeruk Gamping	-	-	1	-
05. Gamping	-	-	1	-
06. Terik	-	-	1	-
07. Junwangi	-	-	1	-
08. Terung Kulon	-	-	1	-
09. Terung Wetan	-	-	1	-
10. Jatalang	-	-	1	-
11. Keboharan	-	-	1	-
12. Ponokawan	1	-	1	-
13. Kemasari	-	-	1	1
14. Sidomojo	-	-	1	-
15. Tambak Kemerakan	-	1	1	-
16. Krian	5	-	1	1
17. Kraton	-	-	2	-
18. Sidomulyo	-	-	1	-
19. Tempel	-	-	1	-
20. Watugolong	-	-	1	-
21. Barendkrajan	-	-	1	-
22. Sidorejo	-	-	1	-
Kecamatan Krian	6	1	23	2

Catatan : "

Sumber: Kantor Kecamatan Krian

Tabel 7.2**Banyaknya Koperasi Aktif Menurut Desa/Kelurahan dan Jenis Koperasi di Kecamatan Krian Tahun 2022**

Desa/Kelurahan	Jasa	Konsumsi	Pemasaran
(1)	(2)	(3)	(4)
01. Tropodo	-	2	-
02. Sedengan Mijen	-	3	-
03. Katerungan	-	2	-
04. Jeruk Gamping	-	3	-
05. Gamping	-	1	-
06. Terik	-	1	-
07. Junwangi	-	4	-
08. Terung Kulon	-	1	-
09. Terung Wetan	-	1	-
10. Jatikalang	-	2	-
11. Keboharan	-	1	-
12. Ponokawan	-	1	-
13. Kemasan	-	3	-
14. Sidomojo	-	1	-
15. Tambak Kemerakan	-	4	-
16. Krian	-	16	-
17. Kraton	1	2	-
18. Sidomulyo	-	2	-
19. Tempel	-	1	-
20. Watugolong	-	1	-
21. Barengkrajan	-	2	-
22. Sidorejo	-	2	-
Kecamatan Krian	1	56	-

Lanjutan Tabel 7.2

Desa/Kelurahan	Produsen	Simpan Pinjam	Jumlah
(1)	(5)	(6)	(7)
01. Tropodo	3	-	5
02. Sedengan Mijen	-	-	1
03. Katerungan	1	-	3
04. Jeruk Gamping	2	-	5
05. Gamping	-	-	4
06. Terik	-	-	2
07. Junwangi	-	-	1
08. Terung Kulon	-	1	4
09. Terung Wetan	1	2	19
10. Jatikalang	1	1	5
11. Keboharan	2	-	3
12. Ponokawan	2	1	6
13. Kemasari	-	1	2
14. Sidomojo	-	-	2
15. Tambak Kemerakan	-	-	2
16. Krian	1	2	7
17. Kraton	1	-	2
18. Sidomulyo	-	-	1
19. Tempel	1	-	2
20. Watugolong	-	1	2
21. Barengkrajan	1	1	4
22. Sidorejo	-	-	1
Kecamatan Krian	16	10	83

Catatan:

Sumber: Kantor Kecamatan Krian

Tabel 7.3**Banyaknya Sarana Perekonomian Menurut Desa/
Kelurahan dan Fasilitasnya di Kecamatan Krian Tahun
2022**

Desa/Kelurahan	Mini Market	Restoran/ Rumah Makan	Warung / Kedai Makanan Minuman	Toko/Wrg kelontong
(1)	(2)	(3)	(4)	(5)
01. Tropodo
02. Sedengan Mijen
03. Katerungan	1
04. Jeruk Gamping	5
05. Gamping	2
06. Terik	-
07. Junwangi	-
08. Terung Kulon	1
09. Terung Wetan	-
10. Jatikalang	3
11. Keboharan	1
12. Ponokawan	3
13. Kemasan
14. Sidomojo
15. Tambak Kemerakan
16. Krian
17. Kraton	2
18. Sidomulyo	4
19. Tempel	2
20. Watugolong
21. Barengkrajan	2
22. Sidorejo	5
Kecamatan Krian	31

Lanjutan Tabel 7.3

Desa/Kelurahan	Penginapan	Pasar dengan Bangunan Permanen	SPBU	Pasar Tanpa Bangunan
(1)	(6)	(7)	(8)	(9)
01. Tropodo	-	-	-	-
02. Sedengan Mijen	-	-	1	-
03. Katerungan	-	-	1	-
04. Jeruk Gamping	-	-	-	-
05. Gamping	-	-	-	-
06. Terik	-	-	-	-
07. Junwangi	-	-	-	-
08. Terung Kulon	-	-	-	-
09. Terung Wetan	-	-	-	-
10. Jatikalang	-	-	-	-
11. Keboharan	-	-	-	-
12. Ponokawan	-	-	-	-
13. Kemasari	-	-	-	-
14. Sidomojo	-	-	1	-
15. Tambak Kemerakan	-	-	-	-
16. Krian	-	1	-	-
17. Kraton	1	-	1	-
18. Sidomulyo	-	-	-	-
19. Tempel	-	-	-	-
20. Watugolong	-	-	-	-
21. Barengkrajan	-	1	1	-
22. Sidorejo	-	1	1	1
Kecamatan Krian	1	3	6	1

Catatan: "

Sumber: Kantor Kecamatan Krian



ST 2023
SENSUS PERTANIAN

BerAKHLAK
Berorientasi Pelayanan Akuntabel Kompeten
Harmonis Loyal Adaptif Kolaboratif

DATA

MENCERDASKAN BANGSA



**BADAN PUSAT STATISTIK
KABUPATEN SIDOARJO**

Jl. Pahlawan No. 140 - Sidoarjo

Telp.: (031) 8941744 Fax.: (031) 89464733

Homepage: <http://sidoarjokab.bps.go.id>, E-mail: bps3515@bps.go.id

